

MODULARIO  
r. 7/9 rend. 486



MINISTERO DELLE FINANZE  
DIREZIONE GENERALE DEL CATASTO E DEI SS.TT.EE.  
**CATASTO EDILIZIO URBANO** (RDL 13-4-1939, n. 852)

MOD. AN (CEU)

LIRE  
**400**

CIV. MANICANTANTE

Planimetria di u.i.u. in Comune di Melito di Napoli via Via S. Antonio

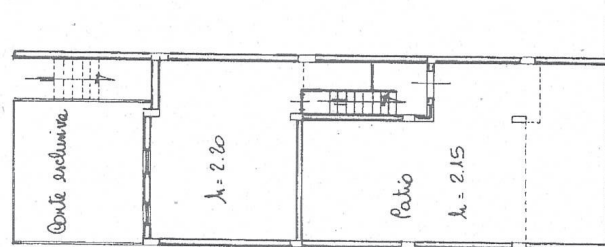
Parco Torre dei Garofali

Primo a schiera int. D4

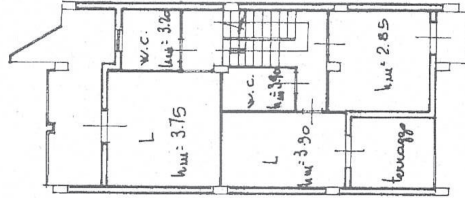
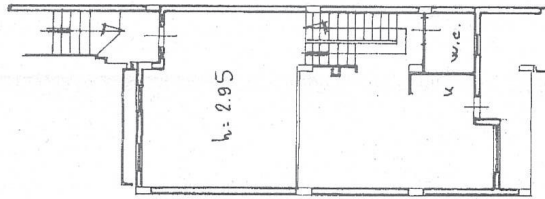
Pianta piano con patio e cantina  
viale comune stema ditte

Pianta primo piano

Pianta secondo piano



Cupa S. Antonio



Catasto dei Fabbricati - Situazione al 22/03/2021 - Comune di MELITO DI NAPOLI (F11) - < Foglio: 1 Particella: 133 - Subalterno 22 >  
VIA MAHATMA GANDHI piano: T-1-2-S/1;

ORIENTAMENTO



SCALA DI 1:200

RESERVATO ALL'UFFICIO

Compilata dal Ing. Gaetano Gaetano  
(titolo, cognome e nome)

Dichiarazione di N.C.    
Denuncia di variazione

Identificativi catastali  
F. 1 Sub. 22  
n. 133

iscritto all'albo del Ing. Gaetano Gaetano  
n. 1398  
della provincia di Napoli

11/11